

FORBACH – SARREBRUCK en vélo à assistance électrique

De la Place du Marché à FORBACH au " Sankt Johanner Markt" à SARREBRUCK

Le concept a été développé et imaginé dans le cadre du « *Collectif VELO* » de FORBACH.

Deux villes voisines et transfrontalières que de nombreux liens rapprochent et distantes d'une dizaine de kilomètres à peine. Se rendre chez le voisin sarrois ou lorrain, quoi de plus normal dans ces circonstances ? Mais en oubliant la voiture cette fois-ci, et en enfourchant son vélo (à assistance électrique) pour rendre le trip le plus agréable possible.

Et surtout en oubliant, le plus possible les grands axes trop stressants pour n'emprunter que des rues à circulation apaisée. L'expérience de *Stéphane*, qui travaille à Sarrebruck et habite Forbach a été précieuse dans ce cadre, et il a bien voulu nous en faire profiter. Merci à lui !

L'itinéraire proposé est décrit ci-après – il a été enregistré sur « WIKILOC » (pour l'instant en copie privée) :

- Distance : **10,92 km**, jusqu'à « *Sankt Johanner Markt* » à Sarrebruck,
- Temps mis depuis Forbach (départ : Rue de la 7^e Armée US) **30 minutes** (vitesse moyenne : 21.3 Km/h)
- Dénivelé positif : 42 mètres - Dénivelé négatif : 84 mètres / Parcours sans difficulté particulière (Petite montée rue du Stockfeld à STIRING WENDEL).



Départ : Place du Marché à FORBACH, devant la Médiathèque
" Roger BICHELBERGER "

Bon



Sortir de la Place du Marché par la gauche, et s'engager dans
la " Zone piétonne "



Et poursuivre tout droit dans la rue Nationale



..... Jusqu'au carrefour de Schoeneck à traverser pour continuer
tout droit.



Passer devant la station service " TOTAL "

Excellent



Et s'engager immédiatement après la station -service à gauche, dans la rue Jacques Prévert.

Bon











Continuer immédiatement à droite dans la rue de la Verrerie (rue tranquille parallèle à la Nationale).




Poursuivre tout droit dans cette rue (entrée à STIRING WENDEL), par la rue St ROCH (dans le prolongement de la rue de la Verrerie).

Le parcours en photos	Commentaire	Etat du revêtement
	<p>Continuer dans la rue St ROCH, Puis, prendre rue Haute (dans le prolongement de la rue St ROCH)</p> <p>Après environ 50 mètres dans cette rue, tourner à gauche et prendre le rue du Stockfeld.</p>	<p>correct, avec cependant quelques dégradations par endroit.</p>
	<p>Le début de la rue du Stockfeld est en montée sur environ 200 mètres.</p>	
	<p>Continuer tout droit en prenant l'allée du cimetière. Passer devant le temple protestant (à droite) et le cimetière (à gauche).</p>	
	<p>Poursuivre tout droit jusqu'au "STOP" (Face à l'arrière de de l'église St THEODORE).</p> <p>Puis, tourner à gauche pour prendre la rue St THEODORE.</p>	

Le parcours en photos	Commentaire	Etat du revêtement
	<p>La rue St THEODORE est en légère descente</p> <p>Après le collège (sur la droite), prendre à droite.</p>	<p>Bon, avec quelques ralentisseurs.</p>
	<p>Continuer tout droit, en passant à l'arrière de l'hôtel de ville,</p>	
	<p>S'engager dans le rond-point, et prendre la deuxième sortie (Allée du Petit Prince)</p>	
	<p>Poursuivre jusqu'au " STOP".</p> <p>Puis tourner à gauche (au niveau le l'ancien Puits St MARTHE), dans la rue St MARTHE.</p> <p>Continuer tout droit par la rue de l'Ingénieur Kind.</p>	

Le parcours en photos	Commentaire	Etat du revêtement
	<p>On débouche sur l'arrière des installations sportives (terrain de football) du stade de la Vieille Usine.</p> <p>Prendre à droite du grand portail le sentier goudronné qui traverse un petit bois.</p>	<p>sentier goudronné en bon état.</p>
	<p>Poursuivre sur ce sentier (un rocher en marque la fin), et tourner à droite dans la rue de la vieille usine, et poursuivre (80 mètres env.) jusqu'à l'intersection avec le Square Molière .</p>	<p>sentier asphalté en relatif bon état.</p>
	<p>A l'intersection avec le Square Molière (panneau " STOP"), prendre à gauche.</p>	
	<p>Continuer tout droit , en serrant à droite, vers l'Avenue de la Paix.</p>	

Le parcours en photos	Commentaire	Etat du revêtement
	<p>Poursuivre dans l'Avenue de la Paix</p> <p>Au moment où l'avenue remonte quelque peu, prendre un chemin sur la gauche fermé par une barrière. Contourner cette dernière, et poursuivre sur le chemin en milieu forestier.</p>	
	<p>Continuer jusqu'au centre de traitement d'ordures VEOLIA</p>	
	<p>Prendre à droite du portail (blanc) d'entrée l'étroit chemin qui longe le mur d'enceinte</p>	
	<p>On débouche sur un chemin asphalté forestier, étroit mais roulant</p> <p>Poursuivre tout droit en serrant bien à droite, et contourner une nouvelle barrière à côté de laquelle se trouve un rocher.</p>	

Le parcours en photos

Commentaire

Etat du revêtement



Poursuivre tout droit le long de voie de chemin de fer en surplomb,
(et en laissant sur la gauche un pont passant sous cette voie).

On débouche, coté sarrois, dans le " *Deuschmülenthal* ", sur
une route à forte circulation qu'on traverse pour prendre
en face, l'étroit sentier en terre, vers la gauche, qui longe cette route .



Poursuivre sur ce sentier jusque peu avant la Résidence-Hôtel
" *Victor's* " .

Il faut à ce moment-là emprunter la route.



Poursuivre, et passer devant l'entrée nord du " Jardin Franco-Allemand " .
et de la piscine " CALYPSO " jus'qu'aux feux tricolores suivants.



Prendre à gauche et passer sous le pont de chemin de fer .

Le parcours en photos

Commentaire

Etat du revêtement



Immédiatement après le pont, prendre à droite le passage (assez étroit) et en montée, qui mène vers la passerelle surplombant l'autoroute et la Sarre.



Emprunter la passerelle jusqu'au bout



Et descendre de l'autre côté, pour prendre à la fin du garde-corps le virage (en épingle à cheveux) , à gauche, qui mène sous le pont de chemin à fer.



Tourner à gauche, sur la voie cyclable qui longe la Sarre.

Le parcours en photos

Commentaire

Etat du revêtement



Continuer tout droit en restant bien à droite sur cette piste cyclable pour arriver au centre-ville de Sarrebruck.



A la hauteur de l'arrière de l'hôtel " **MERCURE**", 2 possibilités :

a) en tournant à gauche (sous la passerelle), on débouche à hauteur de la " *Saargalerie* ",

b) on peut continuer tout droit et longer le bord de la Sarre jusqu'à l'ancien pont romain.



Au niveau de ce pont, prendre à gauche le passage qui débouche sur le boulevard (" *Am Stadtgraben* ").

Traverser la double chaussée et prendre en face.



On débouche sur la " *Sankt Johanner Markt* ".